



We hebben nog wat tijd over en brengen een bezoek aan de vroegere woning van Omar Sharif. LagOmar is de naam van deze woning. Deze woning werd, hoe kan het ook anders, ontworpen door César Manrique. Het idee van Manrique was om het te bouwen in een 1001

Arabische nachten-stijl. Het huis is tegen een klif gebouwd en het lijkt hieraan te hangen. Het bestaat uit verschillende etages en is wit van kleur.






Manrique kreeg van Omar Sharif ruim de vrijheid om zijn idee uit te werken. Er zijn dan ook veel trappen, waterpartijen en gangen. Het huis is omgeven door drie prachtige tuinen, waarin

zich allerlei grotten en tunnels met geheime doorgangen bevinden. In de omliggende tuinen worden regelmatig tentoonstellingen van schilders en beeldhouwkunstenaars gehouden en tevens vinden er regelmatig openluchtconcerten plaats.





Omar Sharif was gokverslaafd en speelde heel graag bridge. Omar speelde regelmatig bridge met een vast groepje kaartervrienden. De eerste dag dat Omar zijn intrek had genomen in

zijn nieuwe woning nodigde hij zijn kaartervrienden uit om bij hem thuis te komen bridgen. Een vaste kaarter was zozeged ziek maar ze hadden hem vervangen door een andere man die ook kon kaarten.






Die nieuwe kaartverloor in het begin nogal dikwijls maar na enige tijd begon het tij te keren en begon Omar veel te verliezen. Die nieuwe kaart was echter Europees kampioen bridge maar dat wist Sharif niet. Nadat Sharif één dag in zijn woning had gewoond heeft hij zijn

woning tijdens het kaarten verspeeld! Manrique wist niets af van de gokverslaving van Omar Sharif en Manrique wist ook niets af van het opgezette (kaart)spel. De kaarttafel is nog steeds de originele tafel.





Dit is het bed waarin Omar Sharif slechts één (slapeloze?) nacht heeft verbleven.



Het voormalige optrekje van Omar Sharif is nu eigendom van de staat en dient nu als museum voor de toeristen.



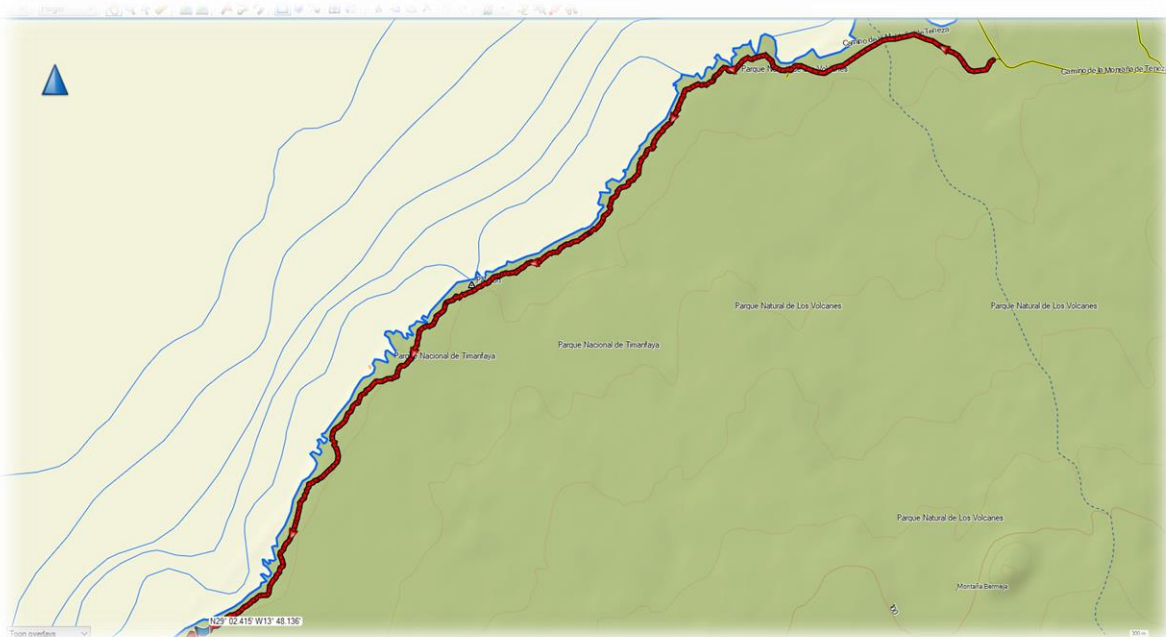


We hebben allemaal een kamer met een jacuzzi. Heerlijk om daar eens in te liggen, al dan niet met een glaasje bubbels.



Maandag 11 december 2023

- Wandeling : Langs de kust door de lavavelden van het nationaal park Timanfaya
- Gebied : Tussen Playa de la Madera en El Golfo
- Afstand : 10 km
- Stijgen : 200 m
- Dalen : 200 m
- Duur : 4 uur





Het hele, door ons bewandelde, pad ligt in het Nationaal Park Timanfaya. Dit is het enige pad dat in het park bewandeld mag worden. Tijdens geen enkele andere wandeling op Lanzarote

heb je zoveel contact met de vulkanische erfenis van het eiland. Het lavaveld in het nationaal park heeft een oppervlakte van 200 km² en heeft hiermee het grootste lavaveld ter wereld.





De Atlantische Oceaan hier is meer dan 3.500 meter diep. Dit lavaveld is tevens abrupt in het water gestort waardoor het, nagenoeg, een loodrechte muur heeft gevormd. Zelfs bij een

rustige zee botst het zeewater tegen de muur van lava waardoor het water met kracht de hoogte in spuit.





Op deze wandeling draagt men best een paar leren werkhandschoenen. Bij een eventuele val zijn jouw handen dan toch beschermd. Lopen over lava is altijd gevaarlijk. Lava is nooit

vlak, ook al heeft men min of meer een pad aangelegd met sintels dan nog dient men goed op te letten. Lava snijdt tevens enorm omdat er overal scherpe kantjes aan zijn. Bij een val heeft men dan ook vele, meestal kleine, snijwondjes.





Het is een tamelijke ontstuimige zee en daardoor hangt er boven dit traject soms een waas van waterdruppels en maken de golven die in lavagaten gestuwd worden bizarre geluiden. Dit

maal zit de wind goed, de wind gaat richting de zee, en hebben we minder last van de waterdruppels.





De oorspronkelijke bewoners, de Guanchen, werden door de Spanjaarden omschreven als reuzen. De Guanchen waren immers gemiddeld 1,80 m groot en de Spanjaarden, zeker in die tijd, waren erg klein van gestalte.



De Spanjaarden vonden dat de Guanchen een apart mensenras was (maar onderzoek heeft uitgewezen dat dit niet zo was), met enigszins dikke lippen, blond haar en blauwe ogen. Bij de verovering vonden de Spanjaarden dat de Guanchen nog leefden in het stenen tijdperk. Ze

hadden slechts een rudimentair picturaal schrift en op La Gomera hadden ze een gefloten taal, Silbo.





Vermoedelijk waren de Guanchen afkomstig van Afrika. Om welke reden ook (oorlog, vervolging, ziekte, avontuur....) verlieten de berbers hun land vermoedelijk in boten van riet.

In de omgeving van de Canarische Eilanden (zo heeft men uitgerekend) zou het riet rot geworden zijn en de boten niet meer vaarwaardig zijn geweest.





De Guanchen konden niet meer weg van de Canarische Eilanden want daar groeide geen riet en de Guanchen wisten niet dat men van hout boten kon maken. De Guanchen van de

verschillende Canarische Eilanden hadden onderling ook weinig of geen contact met elkaar omdat ze geen boten hadden.





De eerste Guanchen verzamelden eetbare gewassen en vingen vis. In de loop der tijd begonnen deze mensen hun gedragspatroon te veranderen: zij begonnen omstreeks het jaar 0 de grond te verbouwen en gingen in groepen wonen. In de jaren die volgden ontwikkelden zij

allerlei technieken zoals het cultiveren van gewassen (bonen, erwten, gerst en tarwe), het houden van vee (geiten, schapen en varkens), landirrigatie en pottenbakken.





Het gebruik van het wiel, ook als pottenbakkersschijf, was hen onbekend en dus werd al het aardewerk met de hand gevormd; bovendien kenden zij geen metaal en textiel. Zij hulden

zich in geitenvellen. Al hun gebruiksvoorwerpen werden gemaakt van aardewerk, steen en hout. Soms werd het aardewerk met eenvoudige hulpmiddelen versierd.





We gaan tot aan de touwlava waar we ons een plaatsje zoeken om te eten.



Bij snel afkoelende lava kan er zich een dunne verharde laag op de lavastroom vormen. Als de lavastroom eronder verder blijft stromen, treedt aan de oppervlakte – als gevolg van de

wrijving en relatief hoge viscositeit van de gesmolten basalt – een verrimpeling op. Deze rimpels geven een touw- tot golfachtige textuur weer en noemt men touwlava. De textuur van het oppervlak kan echter sterk verschillen van uiterlijk en soms bizarre vormen aannemen. De echte naam van touwlava is pahoehoeelava.







Na het eten keren we terug naar de auto's.




Na onze wandeling bezoeken we nog vlug het vissersdorpje El Golfo waar er heerlijke visrestaurantjes zijn.



En uiteraard brengen we nog een bezoek aan het Charco de los Clicos ook wel Laguna Verde genoemd (groene lagune). Het is een krater van een oude vulkaan waarvan de helft

weggezonden is in de Atlantische Oceaan. In de krater heeft er zich een meer gevormd. Het is een erkend natuurreservaat. De groene kleur, die veroorzaakt wordt door algen die zich op de bodem bevinden, contrasteert met het zwarte zand van het strand van El Golfo. Het water van de zee komt niet tot in het meer maar het meer wordt gevoed door ondergronds zeewater.







We brengen ook nog een kort bezoek aan de Salinas de las Janubio (zoutpannen). Midden in de oceaan waren deze zoutpannen de laatste mogelijkheid voor oceaanvaarders, door de eeuwen heen, om voorraden aan boord mee te nemen.



Het zout werd gebruikt om vis en vlees mee te pekelen en zo een langere houdbaarheid te garanderen. Gedurende de laatste eeuw werd dit onrendabel door de komst van vries- en koelmethode. Tegenwoordig zijn er nieuwe pogingen gedaan om deze fotogenieke plaats nieuw leven in te blazen en wordt er gelukkig weer zout gewonnen. De ‘pannen’ worden vol gelaten met water, waarna de zon de rest doet: verdampen en vervolgens wordt het zout er dan van afgeschraapt.



Dichtbij de zoutpannen is er nog een mooi plaatsje, Los Hervideros. Dit natuurfenomeen laat zien wat de natuurelementen kunnen bewerkstelligen.



Je ziet hoe de zee stukken uit de kust heeft gehapt en hoe de golven soms zeer ruig in de onderbuik van de uitgeslepen rotsen aanklotsen.



Lavastromen hebben voor een ruige rotsformatie gezorgd die zeer abrupt stopt waar de zee begint.





We verblijven de gehele week in het 4sterrenhotel Barcelo Teguse beach hotel. De kamers zijn uitgerust met een douche, breedbeeldsateliet TV, frigo en koffiemachine.



Het hotel heeft 2 zwembaden waarvan er eentje is die 's avonds veranderd van kleur, groen, blauw en rood.

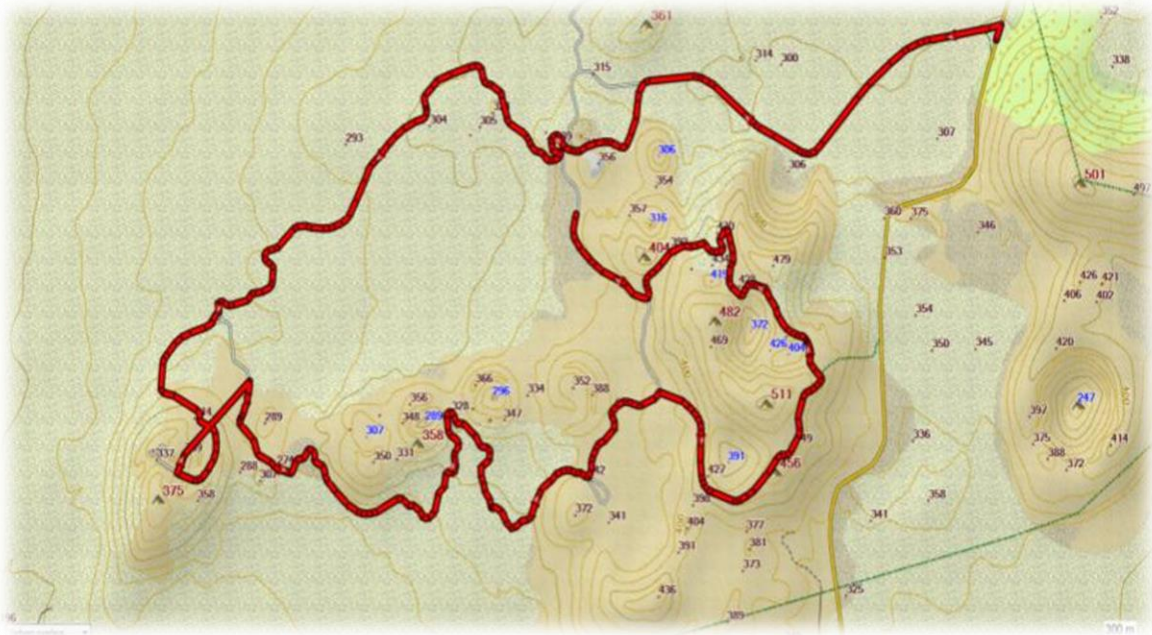




Het prachtige hotel heeft alles om zijn gasten te verwennen. Het ontbreekt ons dan ook aan niets.

Dinsdag 12 december 2023

- Wandeling : Bezoek aan de wereldwonderen uit de buik van de aarde
- Gebied : Nationaal Park Timanfaya en omgeving
- Afstand : 13 km
- Stijgen : 500 m
- Dalen : 500 m
- Duur : 1 uur (met de bus)





Juist voor de ingang van het Nationaal Park Timanfaya kan je een ritje doen op een dromedaris. Elke ochtend om 08.30 uur vertrekken er, in het hoogseizoen, ongeveer 200 dromedarissen van uit een boerderij nabij Uga. Deze boerderij is de grootste kwekerij van

dromedarissen van de Canarische Eilanden. De dromedaris wordt ook wel eenbultige kameel genoemd en op de Canarische eilanden noemen ze het gewoon een kameel.





De dromedaris voedt zich met gras en andere planten, ook de taaie, doornige, zoute en uitgedroogde planten die de meeste andere dieren laten staan. Door de gespleten bovenlip is hij in staat zelfs doorntakken en cactussen te eten. Bij een hoge voedselvoorraad eet hij twee tot drie kilogram voedsel per uur. De tanden van een dromedaris groeien hun hele leven door. Om ze af te slijten knabbelt hij aan hard materiaal als botten en stukken hout. De dromedaris kan voor langere tijd zonder water. Als hij kan drinken, drinkt hij grote hoeveelheden: meer dan honderd liter water in tien minuten komt voor. De eeltkussens onder de voeten beschermen hem tegen het warme zand. De neusgaten en oren zijn bedekt met lange haren, die het zand tegenhouden. Om diezelfde reden heeft het dier lange wimpers en kan het dier zijn neusgaten sluiten. De soort werd met succes in 1405 op de Canarische Eilanden ingevoerd, waar het dier nog steeds voorkomt.



Behalve het kustpad dat we gisteren hebben bewandeld mag het Nationaal Park Timanfaya niet betreden worden. Men kan het wel bezichtigen vanuit een autobus. Goede en mooie foto's maken van in de bus lukt dan ook nauwelijks. De meeste foto's van het Nationaal Park komen dan ook van het internet.



Tussen 1 september 1730 en 16 april 1736 onderging Lanzarote een van de grootste natuurrampen uit de geschiedenis.



Het kalme leven van de boeren van Lanzarote werd nooit meer hetzelfde. Andrés Lorenzo Curbelo, priester te Yaiza, legde zijn ervaringen vast waardoor we een idee hebben van de impact van het natuurgeweld.